

Gemeinde Hohenstein
Landkreis Reutlingen

S a t z u n g

zur Änderung der Satzung für den Bebauungsplan
"Rainwiesen" vom 8. Januar 1985

Aufgrund der §§ 10 und 13 des Bundesbaugesetzes i.d.F. vom 18. August 1976 (BGBl. I S. 2257), zuletzt geändert am 6. Juli 1979 (BGBl. I S. 949) und von § 111 der Landesbauordnung i.d.F. vom 28.11.1983 (Ges.Bl.S. 770) in Verbindung mit § 4 Absatz 1 der Gemeindeordnung für Baden-Württemberg vom 3. Oktober 1983 (Ges.Bl.S. 577) i.d.F. vom 23.7.1984 (Ges.Bl.S. 474) hat der Gemeinderat am 8. Januar 1985 folgende Satzung beschlossen:

Einzigter Paragraph

Der Bebauungsplan "Rainwiesen" für den Ortsteil Oberstetten einschließlich der textlichen Festsetzungen vom 20.6.1983/24.8.1983 wird wie folgt geändert:

"Für das Baugrundstück Nr. 14 werden die Baugrenzen entsprechend den Eintragungen im Lageplan des Vermessungsbüros Hermann in Münsingen vom 7.1.1985 festgesetzt."

Die Änderung tritt mit der Bekanntmachung in Kraft.


Hohenstein, den 8. Januar 1985
Bürgermeisteramt

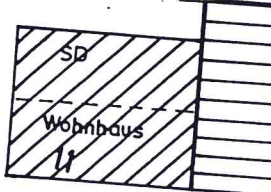

Bürgermeister

Bekanntgemacht entsprechend der Bekanntmachungssatzung durch Einrücken in das gemeindliche Mitteilungsblatt vom 26.1.1985.
Der Bebauungsplan wurde damit am 26.1.1985 rechtsverbindlich.

Entschädigungsansprüche gem. § 44 c BBauG erlöschen am 27.1.1986.

Hohenstein, den 28.1.1985
Bürgermeisteramt

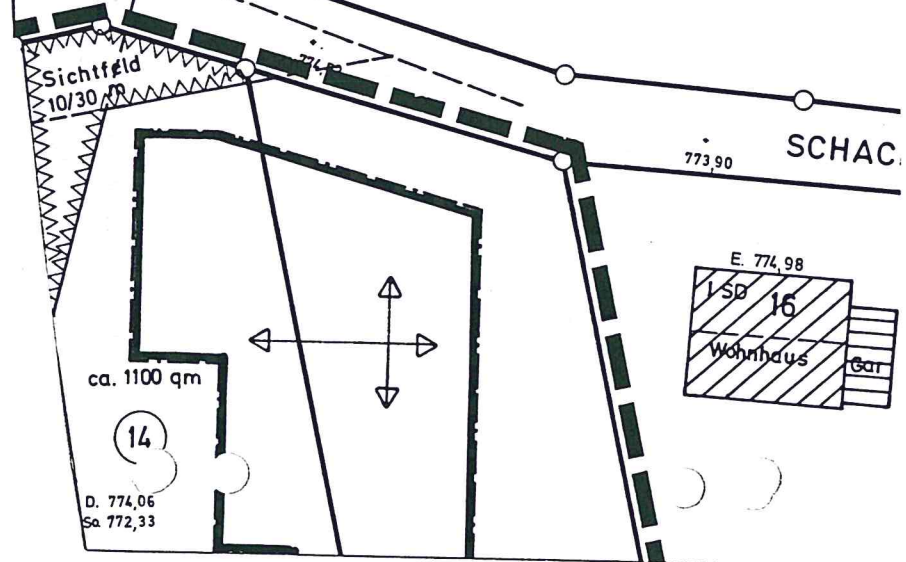

Bürgermeister



D. Deckblatt geändert:
 Auingen den 07.1.1985
 VERMESSUNGSBÜRO
 WILLI HERMANN
 INGENIEUR FÜR VERMESSUNGSTECHNIK
 öffentl. best. und vereid. Sachverständiger
 Stufenstraße 6 - Telefon (073 81) 21 65
 7420 MÜNSINGEN-AUINGEN

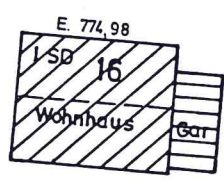


173



Sichtfeld
 10/30

773,90 SCHAC



ca. 1100 qm

14

D. 774,06
 So. 772,33