

Gemeinde Hohenstein
Landkreis Reutlingen

S a t z u n g

zur Änderung der Satzung für den Bebauungsplan "Mautenreute I"
für den Ortsteil Oberstetten

Aufgrund der §§ 10 und 13 des Baugesetzbuches vom 08.12.1986 (BGBl. S. 2253), zuletzt geändert durch Artikel 1 des Gesetzes zur Erleichterung von Investitionen und der Ausweisung und Bereitstellung von Wohnbauland (Investitionserleichterungs- und Wohnbaulandgesetz vom 22.04.1993 (BGBl. I S. 466) und von § 73 der Landesbauordnung i.d.F. vom 28. November 1983 (Ges.Bl. S. 770), zuletzt geändert durch das Gesetz zur Änderung der Landesbauordnung vom 17.12.1990 (Ges.Bl. S. 426) i.V. mit § 4 Abs. 1 der Gemeindeordnung für Baden-Württemberg vom 03. Oktober 1983 (Ges.Bl. S. 578) i.d.F. vom 12. Dezember 1991 (Ges.Bl. S. 860) hat der Gemeinderat in seiner Sitzung am 11. Oktober 1994 folgende Satzung beschlossen:

Einziger Paragraph

Der Bebauungsplan "Mautenreute I" für den Ortsteil Oberstetten vom 23.01.1968 (genehmigt vom Landratsamt Münsingen am 10.04.1968) i.d.F. vom 30.10.1986 wird wie folgt geändert:

Für das Baugrundstück Flurstück Nr. 224/4² werden die Baugrenzen entsprechend den Eintragungen in der Lageplanskizze des Staatlichen Vermessungsamtes Reutlingen - Außenstelle Münsingen - vom 07.10.1994 festgesetzt.

Hohenstein, den 11. Oktober 1994
Bürgermeisteramt



Bürgermeister

Landkreis Reutlingen

Gemeinde *Hohenstein*

Gemarkung *obersieffen*



935/25

Im Michelbuch

7622 96 20

935/11

935/12



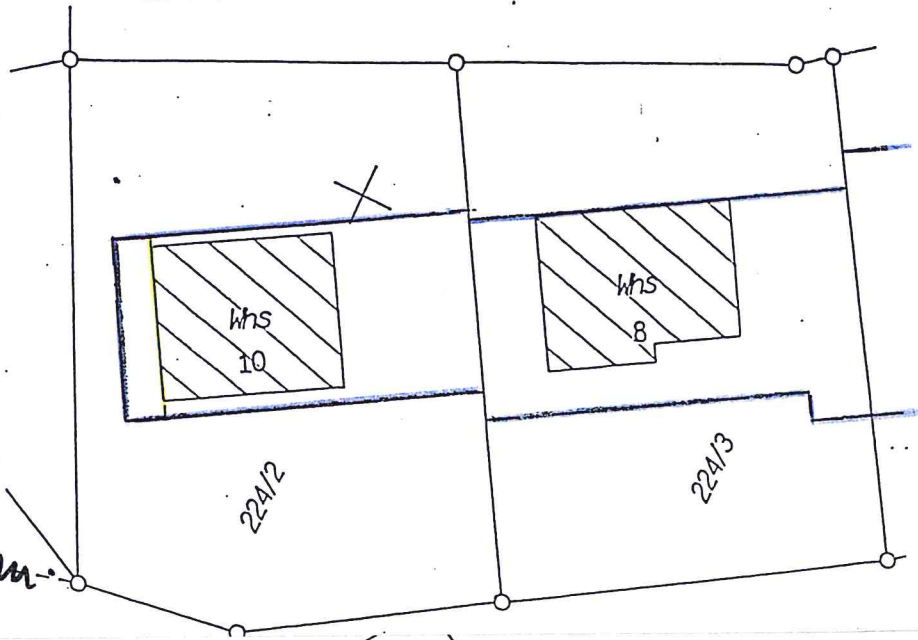
Durch Deckblatt geändert:
Münsingen, den 07.10.1994.

Staatl. Vermessungsamt Reutlingen
Außenstelle Münsingen
Schloß 2
7420 Münsingen

Satzungsbeschluß zur Änderung
des Bebauungsplans Mautenreute I
vom 11.10.1994



Mün, bspw.



224/3

224/7

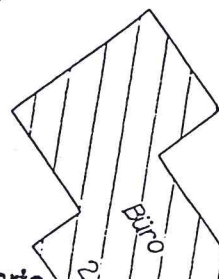
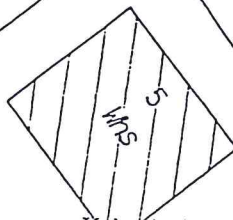
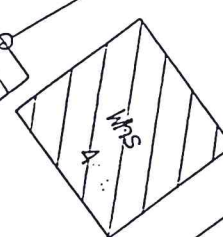
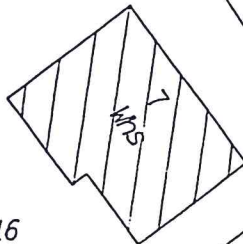
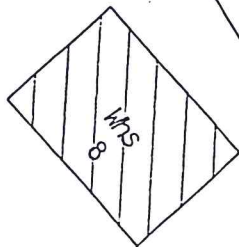
224/10

224/5

Tulpenweg

216

224/6



15/5

216/1

Unbeglaubigter Auszug aus
gefertigt am 30. Sep. 1994

Maßstab 1 : 500

der Flurkarte

Staatl. Vermessungsamt Reutlingen